



Trippsteinblick



Strudeltöpfe in der Schwarzza



Wanderstart am Barigauer Turm

KomBus Wir bewegen Menschen!

WANDERBUS SCHWARZATAL

MOBIL SEIN UND DIE REGION ERLEBEN

Fragen Sie Ihren Gastgeber



GÄSTEKARTE SCHWARZATAL
www.gastekarte-schwarzatal.de



Flyer: www.kleinarche.de | Karte: Verlag grünes herz, Bildnachweise über Touristik- & ServiceCenter | 3. Auflage 2019

PANORAMAWEG SCHWARZATAL


ETAPPENRUNDWANDERWEG



Am Griesbachfelsen



Kräuterapotheke



Friedrich Fröbel

TourismusRegion Rennsteig-Schwarzatal

Vom Schleusegrund über den Rennsteig bis zur Mündung der Schwarzza in die Saale erstreckt sich eine einzigartige wildromantische Landschaft, die in ihrer Gesamtheit zum Naturpark Thüringer Wald gehört. Der Rennsteig, der zertifizierte **Panoramaweg Schwarzatal** und zahlreiche kurze und gut erreichbare Rundwanderwege laden zum Wandern, Entspannen und Genießen ein. Daneben gibt es zahlreiche kulturhistorisch interessante Sehenswürdigkeiten zu entdecken.

Die seit Jahrhunderten und bis heute hier hergestellten Naturheilmittel aus wildwachsenden Heilkräutern – **Olitäten** genannt – sind ebenfalls ein touristisches Markenzeichen der Region.

Es ist auch die Region, in welcher der große deutsche Pädagoge **Friedrich Fröbel** geboren und tätig wurde. Seine Vision von einer kindgemäßen Vorschulziehung setzte er in seinem 1840 gegründeten **ersten „Kindergarten“ in (Bad) Blankenburg** um.

Panoramaweg Schwarzatal

Von Wanderern für Wanderer, Erholungssuchende und Familien angelegt, bietet der Panoramaweg Schwarzatal alles, was ein Wanderer erwarten kann: Eine harmonische Kulturlandschaft mit Flächen unberührter Natur, Stauseen, ursprüngliche Wälder, Berge mit herrlichen Aussichten, Burgen und Schlösser. Ihn zu erwandern ist Freude und Genuss. Mit seinen 136 km herrlichen Wegen und Pfaden um einen der schönsten Gebirgsflüsse Deutschlands, die Schwarzza, verbindet er den Rennsteig, Deutschlands bekanntesten Wanderweg auf den Höhen des Thüringer Waldes, mit der Burgenlandschaft der Saale.

Von 200m über NN (Mündung der Schwarzza in die Saale) bis auf knapp 850m muss der Wanderer aufsteigen, bevor er den Rennsteig erreicht. Mal führt der Weg direkt am felsigen Ufer der Schwarzza entlang, mal biegt er ab in eines der ruhigen Seitentäler, um von dort auf einen der zahlreichen Berggipfel zu führen.

Auf einen Blick:

Start und Ziel: Mündung der Schwarzza in die Saale

Länge: 136 km

Anzahl der Etappen: 8

Höhenmeter: Aufstiege 4000m/Abstiege 4000m (Näherungswerte)

Wegbeschaffenheit: 61 % naturnahe Wege, 29 % befestigte Wege, 10 % Verbunddecke, Asphalt

Markierung: 

Tip: Eine Fahrt mit der Oberweißbacher Bergbahn

Die restaurierte und denkmalgeschützte Oberweißbacher Bergbahn verbindet das Schwarzatal mit der Hochebene um Oberweißbach. Mit 25 % Steigung überwindet diese einzigartige Standseilbahn einen Höhenunterschied von 323 m. Genießen Sie bei der Fahrt den druckvollen Panoramablick auf den Thüringer Wald.



Wanderstarts im Schwarzatal

Mit einem dichten Netz kurzer Rundwanderwege wird unsere Region für alle Freunde des Wanderns und der Natur noch besser erschlossen. Als zentrale Ausgangspunkte werden hierfür flächendeckend im Schwarzatal Wanderstarts geschaffen. Neben Parkmöglichkeiten finden Wanderer dort auch Anschlüsse an den öffentlichen Nahverkehr vor.

Wanderstarts finden Sie derzeit in:

- Unterweißbach
- am Barigauer Turm
- Lichtenhain
- Schwarzmühle
- Goldisthal
- am Chrysopraswehr in Bad Blankenburg



Wanderstempel

Auf diesen Rundwegen können Sie digital Wanderstempel für Ihre persönliche Wanderurkunde sammeln. Die Standorte der Stempelstellen entnehmen Sie den Etappenbeschreibungen.

Alle Stempelstellen befinden sich direkt am Weg!



Dort scannen Sie den jeweiligen QR-Code mit Ihrem Smartphone ein, fügen über den generierten Link Ihrem Stempelkonto den Standort hinzu und erhalten weitere Informationen.

Auch ohne Smartphone können Sie Ihre persönliche Wanderurkunde erhalten. Hinweise dazu finden Sie auf den QR-Code-Schildern.

Wanderbus im Schwarzatal

Der Wanderbus bringt Sie von Gründonnerstag bis Ende Oktober täglich, sowie ganzjährig an den Wochenenden und Feiertagen zum Ausgangspunkt Ihrer Wanderung ins Schwarzatal und zurück.



Mit dem Wanderbus erreichen Sie:

- die Etappenorte des Panoramawegs Schwarzatal im Landkreis Saalfeld-Rudolstadt (Rudolstadt-Schwarzza, Schwarzburg, Cursdorf, Schwarzmühle und Dissauer Tor)
- die Wanderstarts am Barigauer Turm, in Schwarzmühle Unterweißbach und Lichtenhain (ab Cursdorf, Bahnhof mit Flachstrecke OBS)
- und zahlreiche weitere Orte im Schwarzatal
- in Bad Blankenburg besteht Anschluss an die Erfurter Bahn von und nach Erfurt

Tickets für den Wanderbus können direkt beim Busfahrer erworben werden.

Kombi-Angebot:

Als Kombi-Angebot empfehlen wir das **Bergbahn-Tagesticket**. Hier ist die Nutzung der Wanderbusse inkludiert. Das Bergbahn-Tagesticket ist einen Tag auf der Oberweißbacher Bergbahn, der Schwarzatalbahn und der Flachstrecke gültig.



DER AUTORISIERTE WANDERFÜHRER

Wanderführer Panoramaweg SCHWARZATAL

Naturgenuss und Wanderlust vom Rennsteig bis zur Saale
Autoren: Erich Krauß, Helmut Witticke
20 x 12,5 cm², 120 Seiten
18 Karten, M 1:30.000, Höhenprofile, zahlreich bebildert, detaillierte Wegebeschreibung handliche Ringbindung, 9,95 €
ISBN 978-3-86636-131-7



Am Eberstein



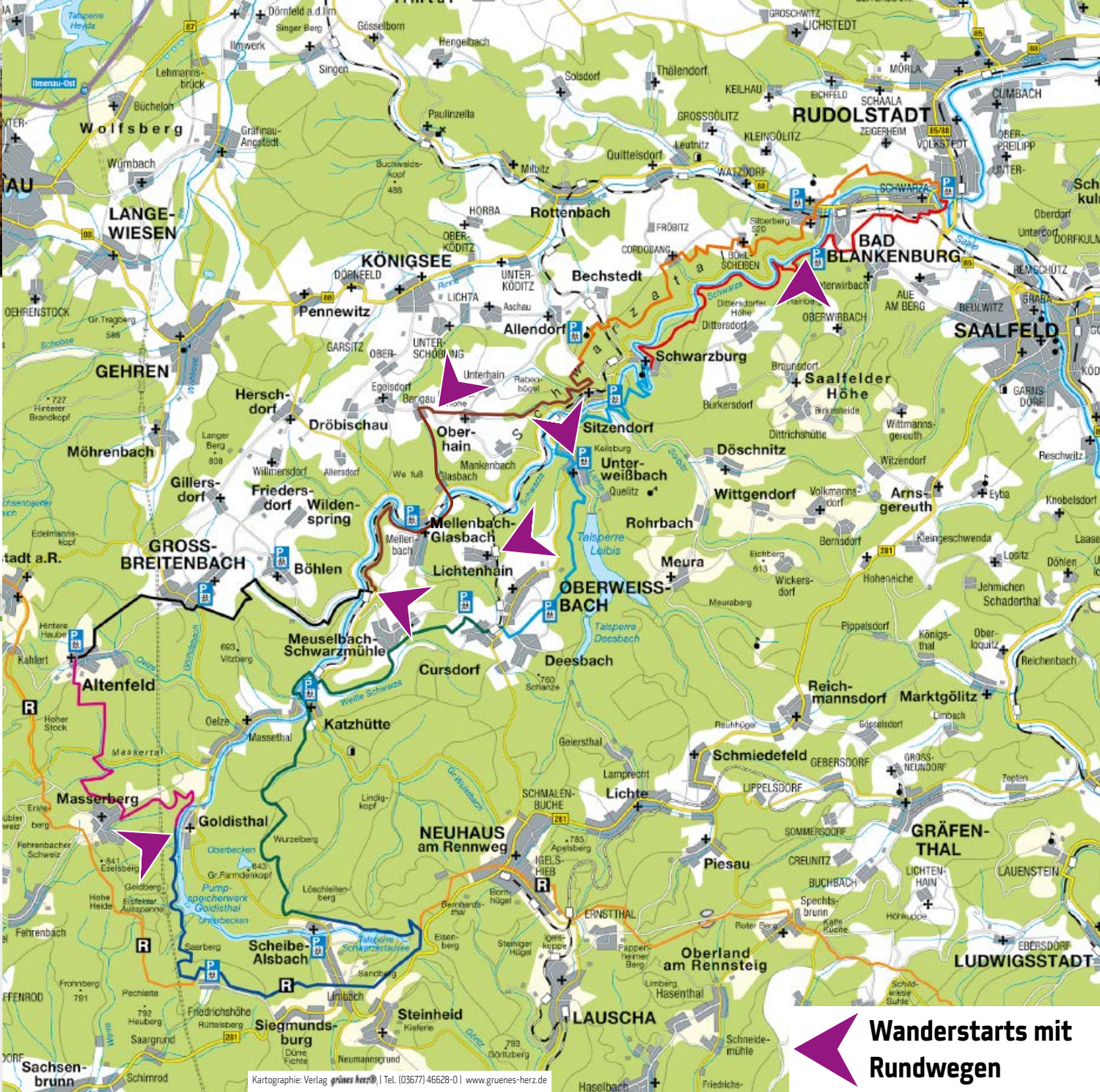
Ausblick Meuselbacher Kuppe



Blick auf Altenfeld



Bismarckturm bei Sitzendorf



Wanderstarts mit Rundwegen

1 Etappe: „Von der Saale zur Perle des Schwarztales“

Wegeverlauf: Schwarzamündung - Bad Blankenburg (Carvanpark) - Schwarzaweher - Eberstein - Schweizer Haus - Schutzhütte Dürres Schild - Viehruh - Forstbotanischer Garten - Schwarzburg (Schloss Schwarzburg)

Charakter: mittelschwer **Wanderstrecke:** 16,8 km **Dauer:** ca. 5,0 h

Tipp: Hotel „Zum Steinhof“

- Familiengeführtes Hotel mit Restaurant und Biergarten, sehr gute Küche
- moderne Doppel- und Einzelzimmer
- direkt am Panoramaweg

Wirbacher Straße 6, 07422 Bad Blankenburg
Tel. 03 67 41 - 34 70
www.hotel-zumsteinhof.de

2 Etappe: „Vom Schloss hinauf zum Gipfel“

Wegeverlauf: Schwarzburg (Schloss Schwarzburg) - Mooshäuschen - Sitzendorfblick - Annafels - Am Alten Berg - Unterweißbach (Ortsausgang) - Pavillon Lichtestausee - Felsenhäuschen - Fröbelturm - Glasapparatemuseum Cursdorf

Charakter: anstrengend **Wanderstrecke:** 17,2 km **Dauer:** ca. 5,5 h

Tipp: Wanderunterkunft „Goldene Lichte“

- Wanderer für eine Nacht willkommen
- Wandereinstieg zu erlebnisreichen Wanderungen
- unweit der Talsperre Leibis/Lichte mit zweithöchster Stauwand Deutschlands

Lichtetalstraße 38, 98744 Unterweißbach
Tel. 036730 - 28143
www.unterweissbach.de

3 Etappe: „Über die Berge“

Wegeverlauf: Cursdorf - Meuselbacher Kuppe - Meuselbach - Tal der „Weißen Schwarza“ - Katzhütte (Markt) - Wurzelberg - Mahnmahl in Scheibe-Alsbach

Charakter: schwer **Wanderstrecke:** 18,5 km **Dauer:** ca. 6 h

Tipp: Hotel „Im Kräutergarten“

- Familiengeführtes Hotel direkt am Panoramaweg
- Restaurant mit regionalen und kräuterlichen Spezialitäten
- großzügiger Saunabereich

Ortsstraße 29a, 98744 Cursdorf
Tel. 03 67 05 - 2 90
www.hotel-im-kraeutergarten.de

4 Etappe: „Hinauf zum Rennsteig“

Wegeverlauf: Mahnmahl in Scheibe-Alsbach - Schwarzaquelle - Schutzhütte Weidmannsheil - Rennsteig - Sandwieschen - Limbach (Ortsausgang/Alsbachberghütte) - Dreistromstein - Friedrichshöhe (Ortsausgang) - Unterbecken Pumpspeicherwerk Goldisthal - Goldisthal (Ortsausgang)

Charakter: mittelschwer **Wanderstrecke:** 21,4 km **Dauer:** ca. 7 h

Tipp: Haus „Rennsteigrose“

Kommen als Fremde, gehen als Freunde!
Bei uns ist Wandern Programm, ob eine Nacht auf Ihrer Tour oder im ganzen Urlaub.

Alter Weg 1, 98724 Neuhaus OT Limbach
Tel. 036704 - 80753
www.rennsteigrose.de

5 Etappe: „Auf kurzer Strecke bergauf und bergab“

Wegeverlauf: Goldisthal (Ortsausgang) - Rehtal - Schmiedebacher Kopf - Masserberg (Ortsausgang) - Massermühle - Bärenfalle - Albert-Schweitzer-Hütte - Altenfeld (Schleplift)

Charakter: leicht **Wanderstrecke:** 13,1 km **Dauer:** ca. 4 h

Tipp: Hotel Auerhahn am Rennsteig

- familiäre Wohlfühlatmosphäre
- Restaurant mit Thüringer & Fränkischer Landküche
- Saunanutzung im Zimmerpreis enthalten

Neustädter Str. 1, 98666 Masserberg
Tel. 03 68 70 - 5 60
www.auerhahn-masserberg.de

6 Etappe: „Durch das Reich der Thüringer Olitätenkönigin“

Wegeverlauf: Altenfeld - Reuscheltal - Großbreitenbach - Biathlonzentrum am Hammertor - Böhlener Tal - Wurzelhütte im Hirschgrund - Schwarzmühle - Meuselbach-Schwarzmühle (Hotel Waldfrieden)

Charakter: leicht **Wanderstrecke:** 12,2 km **Dauer:** ca. 3,5 h

Tipp: Flair Hotel „Waldfrieden“

- idyllische Lage am Flussbett der Schwarza
- ideal als Ausgangsort für Wanderungen
- familiäre, erholsame Atmosphäre

Mellenbacher Str. 2, 98746 Meuselbach-Schwarzmühle
Tel. 03 67 05 - 6 10 00
www.hotel-waldfrieden.com

7 Etappe: „Hinauf, wo der Kräuterlikör destilliert wird“

Wegeverlauf: Meuselbach-Schwarzmühle (Hotel Waldfrieden) - Zirkel - Mellenbach-Glasbach (Markt) - Reinhardtstal - Barigauer Turm - Oberhain - Hädderbachtal - Blambachtal - Bismarckturm - Dissauer Tor

Charakter: schwer **Wanderstrecke:** 17,4 km **Dauer:** ca. 5,5 h

Tipp: Landessportschule Bad Blankenburg

- Übernachtung mit Frühstück
- Bikeverleih, Wäscheservice
- Vitalion mit Sauna und Badebecken

Wirbacher Straße 10, 07422 Bad Blankenburg
Tel. 036741 - 620
www.sportschule-badblankenburg.de

8 Etappe: „Den schönsten Blick genießen“

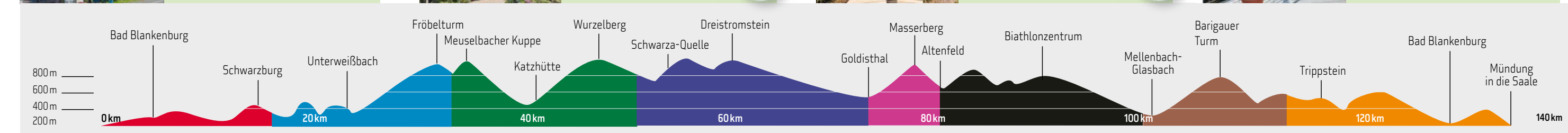
Wegeverlauf: Dissauer Tor - Fasanerie - Trippsteinblick - Cordobang - Böhl-scheiben (Ortsausgang) - Fürstenstand - Griesbachfelsen - Bad Blankenburg - Hammelberg - Gemeindeberg - Schwarza - Mündung der Schwarza in die Saale

Charakter: mittelschwer **Wanderstrecke:** 19,2 km **Dauer:** ca. 6,5 h

Tipp: Evangelisches Allianzhaus gGmbH

- 3-Sterne-Hotel
- Gästehaus und Konferenz-Zentrum
- unterhalb der Burg Greifenstein gelegen
- Café mit großer Terrasse & Panoramablick

Esplanade 5-10a, 07422 Bad Blankenburg
Tel. 036741 - 210
www.allianzhaus.de



Mehr Informationen finden Sie im Internet unter

www.rennsteig-schwarzatal.de